

Rüsler-Nordteil

Massstab: 1:10000

Aequidistanz: 5 Meter

Stand: Juni 2011

Koordinaten: 665.0 / 256.0

© OLG CORDOBA Baden-Brugg-Zurzach

Kartografie & Zeichnung: Sommer 2010 Valentin Vladimirov

Punktuell überarbeitet Sommer 2011 Röbi Meier

Grundlagen: Daten der amtlichen Vermessung des Kt. AG

Kontaktadresse: email: karten@olgcordoba.ch

3-Tage-OL Aargau 2011:
13. August 2011
2. Etappe

Bahnlegung: Stefan Zwicky
Kontrolle: Lukas Zwicky



SWISSLOS
Sportfonds Aargau

**swiss
orienteering**

OL-Karte 1584Q

Kartenkonsulent

Peter Eglin

Geprüft 2010

CORDOBA

Baden

Dättwil



Kernkraftwerk Leibstadt
www.kkl.ch

badenmobil

RAIFFEISEN

kontikisaga
Die Nr. 1 für Ferien im Norden.

Baden ist.

BAREGG-

Masstab 1:15'000

Aequidistanz 5m

Stand Winter 89/90

OLK Piz Hasi

Koordinaten 666/255



Aufnahme:

Kurt Baumann
Robert Hauri
Hanspeter Oswald
Christian Schütz
Brigit Oswald
Hanspeter Oswald
Mokas 386
Matrix Computer AG
Kratzstr. 35
8620 Weizikon

Verkauf:

Christian Roos
Im Heidenkeller 6
8902 Urdorf
HP Oswald
v+d 15. 3. 90
P. Lüscher Aarau
Öcad
Hans Steingger
Chriesmatt 23
6340 Baar

Kartenkonsulent:

Bewilligung:
Druck:
Programm:

Computer-
zeichnung:
Computer:



TÜFFELS CHÄLLER

Masstab 1:7500

Aequidistanz 5m

Stand Winter 89/90

OLK Piz Hasi

Startnummer _____ Kategorie _____

Name _____

Zielzeit _____


Startzeit _____

Laufzeit _____ Rang _____

Baden

Neuenhof

Dättwil



tüüüfelschäller

nr.766

Bei der Durchführung eines Orientierungslaufes sind die Bestimmungen gemäss Kreisschreiben des Aarg. Finanzdepartementes vom 9.12.1975 zu beachten.
 Auskunft- und Koordinationsstelle:
 Kreisforstamt 3 Badstrasse 17
 5400 Baden Tel. 056 22 54 02

massstab 1:5000
 aequidistanz 5 m
 stand herbst 84

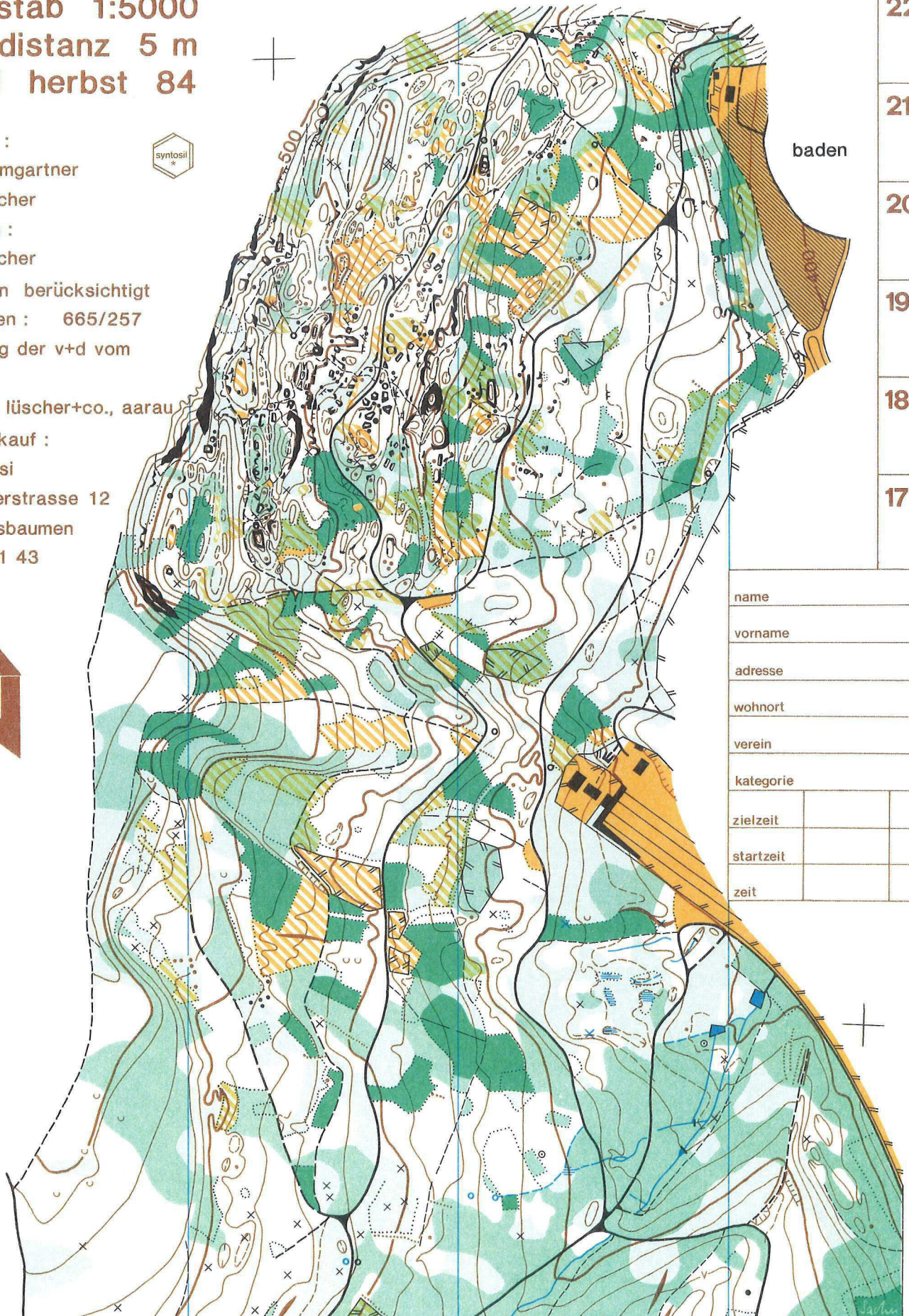
aufnahme :
 daniel heimgartner
 martin sacher
 zeichnung :
 martin sacher



deklinat. berücksichtigt
 koordinaten : 665/257
 bewilligung der v+d vom
 29.8.84

druck : p. lüscher+co., aarau

kartenverkauf :
 helga bossi
 stockackerstrasse 12
 5415 nussbaumen
 056 82 11 43



and one for ...

... kilroy

22

21

20

19

18

17

name	
vorname	
adresse	
wohnort	
verein	
kategorie	
zielzeit	
startzeit	
zeit	

1															
2															
3															
4															
5															
6	7	8	9	10	11	12	13	14	15	16					

der erlös dieser karte, die aus dem reingewinn des aargauer 3-tage-ol 1984 finanziert wurde, kommt dem aargauer ol-verband zu.

baden

ruesler

masstab 1:15000
aequidistanz 5 m
stand 1977

aufnahme: mitglieder der olg cordoba
zeichnung: leonhard suter
druck: h+p lüscher, aarau
bewilligung der v+d vom 5.8.77
deklination berücksichtigt
koordinaten: 665 / 256
herausgeber: olg cordoba
verkauf: peter kalt
kirchackerstr. 245
5223 riniken
tel.(056) 41 45 90



name:	
adresse:	
verein:	
nummer:	kategorie:
ziel	1
start	
zeit	3
	5
	7
	9



daettwil

neuenhof

fislisbach



16

18




























20

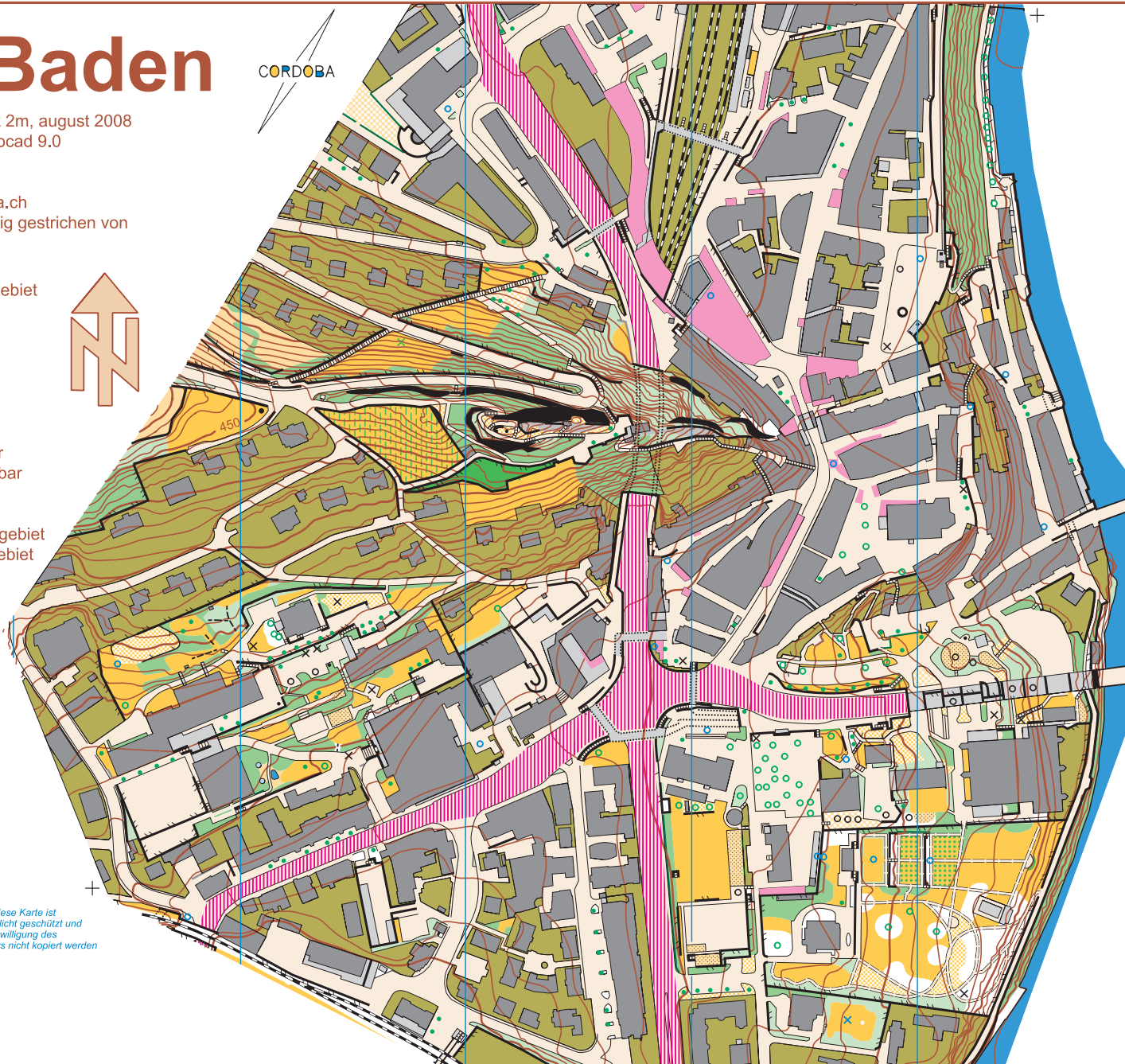
kartenkonsulent:
robert meier

Stadt Baden

CORDOBA

massstab 1:4000, äquidistanz 2m, august 2008
kartographie: bjørn ødegård, ocad 9.0
druck: buag, dättwil
bewilligung: juni 2008
kartenbezug: www.olgcordoba.ch
papier: pretex, weiss, beidseitig gestrichen von koordinaten:

-  sperrgebiet
-  vorübergehendes sperrgebiet
-  fester belag
-  verbotenes gebiet
-  offenes gebiet
-  halboffenes gebiet
-  sandfläche
-  leichte laufbehinderung
-  starke laufbehinderung
-  wasserfläche, passierbar
-  wasserfläche, unpassierbar
-  gebäude m/vordach
-  m/durchgang
-  unterführung unter sperrgebiet
-  unterführung unter laufgebiet
-  wald
-  mauer, unpassierbar
-  mauer, passierbar
-  hecke, unpassierbar
-  treppe
-  fussweg
-  brunnen
-  stein
-  baum gross
-  baum klein
-  skulptur, denkmal
-  spielgerät



sw/ss
orientierung

OL-Karte 1481 Q

Kartenkonsulent
Hubert Klausner
Geprüft 2008

Copyright: Diese Karte ist
urheberrechtlich geschützt und
darf ohne Bewilligung des
Herausgebers nicht kopiert werden



R

R